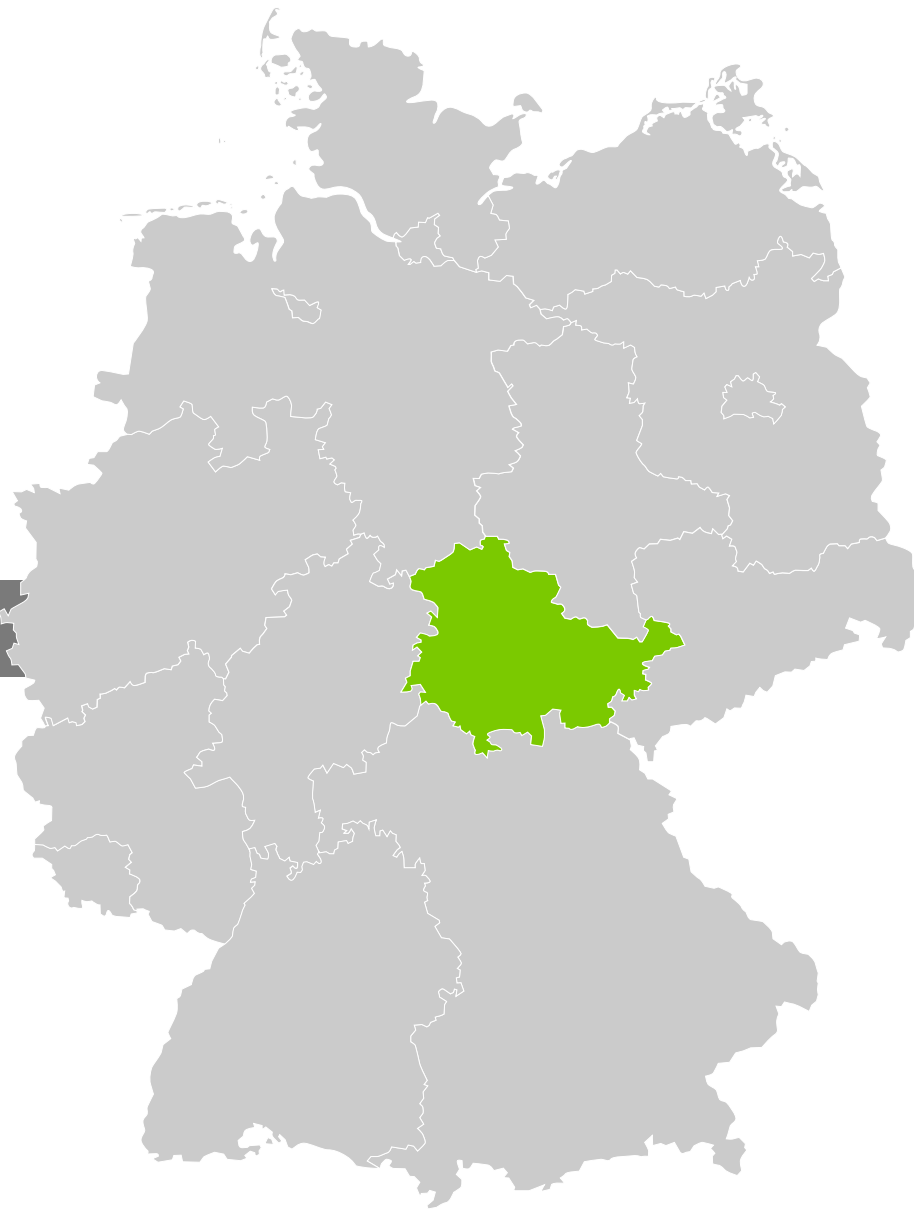
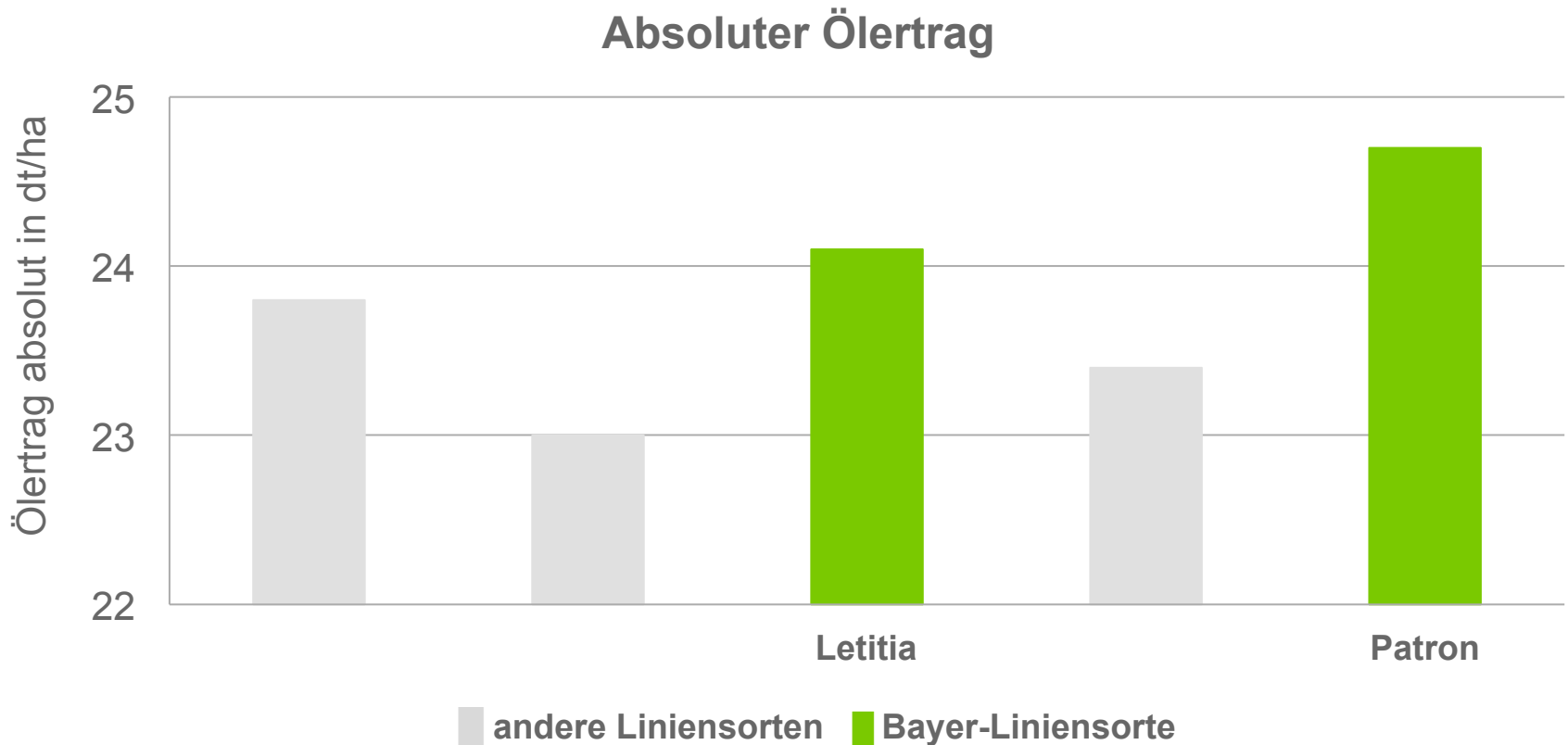


Thüringen



# Landessortenversuche 2014

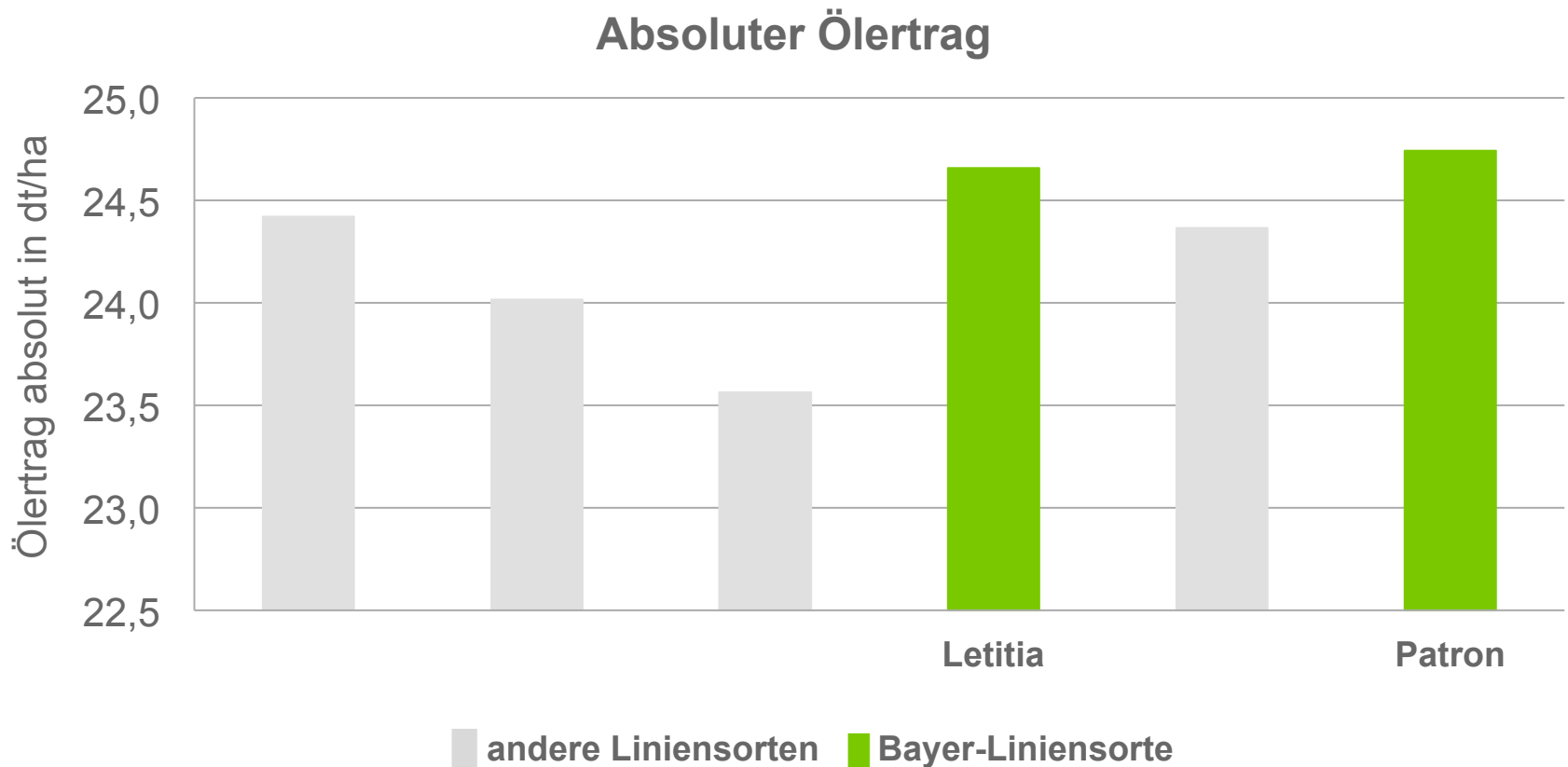
## Linien auf den Verwitterungsstandorten



Quelle: Absoluter Ölertrag in dt/ha, mittel behandelte und unbehandelte Stufe, 6 Standorte (Friemar, Großenstein, Kirchengel, Nossen, Pommritz, Walbeck), Auszug aus den LSV-Ergebnissen 2014, eigene Verrechnung, Thüringer Landesanstalt für Landwirtschaft

# Landessortenversuche 2014

## Linien auf den Löss-Standorten



Quelle: Absoluter Ölertrag in dt/ha, Mittel der behandelten und unbehandelten Stufe, 5 Standorte (Burkersdorf, Heßberg, Christgrün, Forchheim, Hayn), Auszug aus den LSV-Ergebnissen 2014, Veröffentlicht von der Thüringer Landesanstalt für Landwirtschaft, eigene Verrechnung

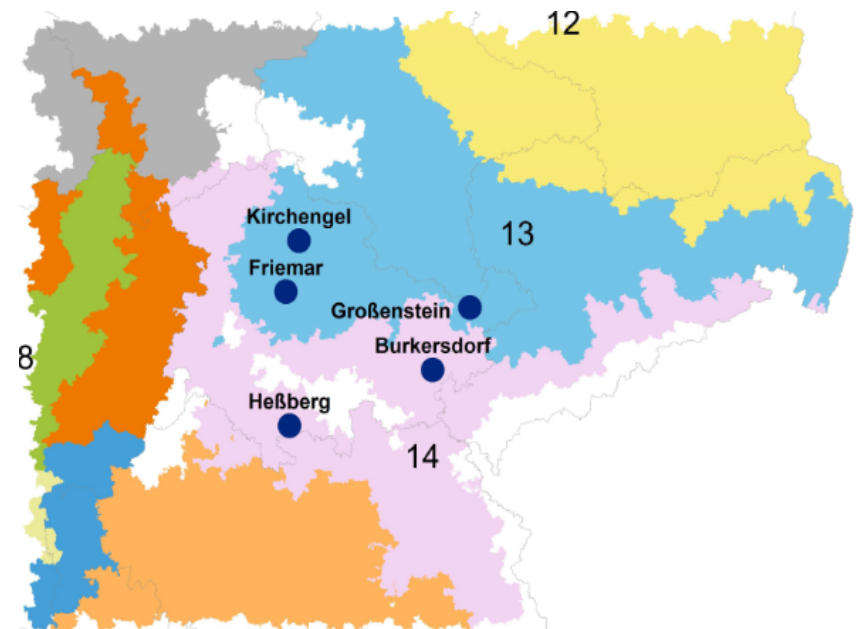
# Landessortenversuche 2014

## Thüringen



Lösstandorte	rel. Kornertrag
Großenstein	103
Friemar	108
Kirchengel	94
<b>Mittel (3 Standorte)</b>	<b>102</b>

V-Standorte	rel. Kornertrag
Burkersdorf	102
Heßberg	108
<b>Mittel (2 Standorte)</b>	<b>105</b>

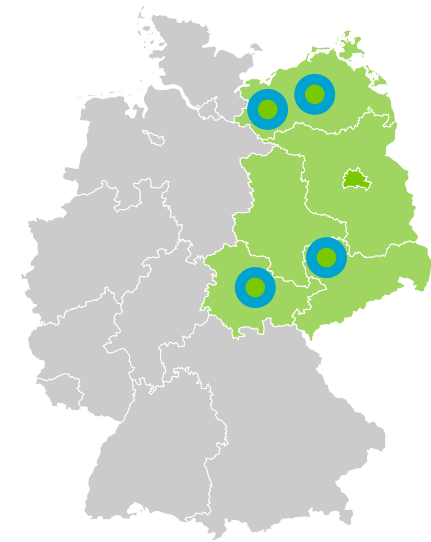
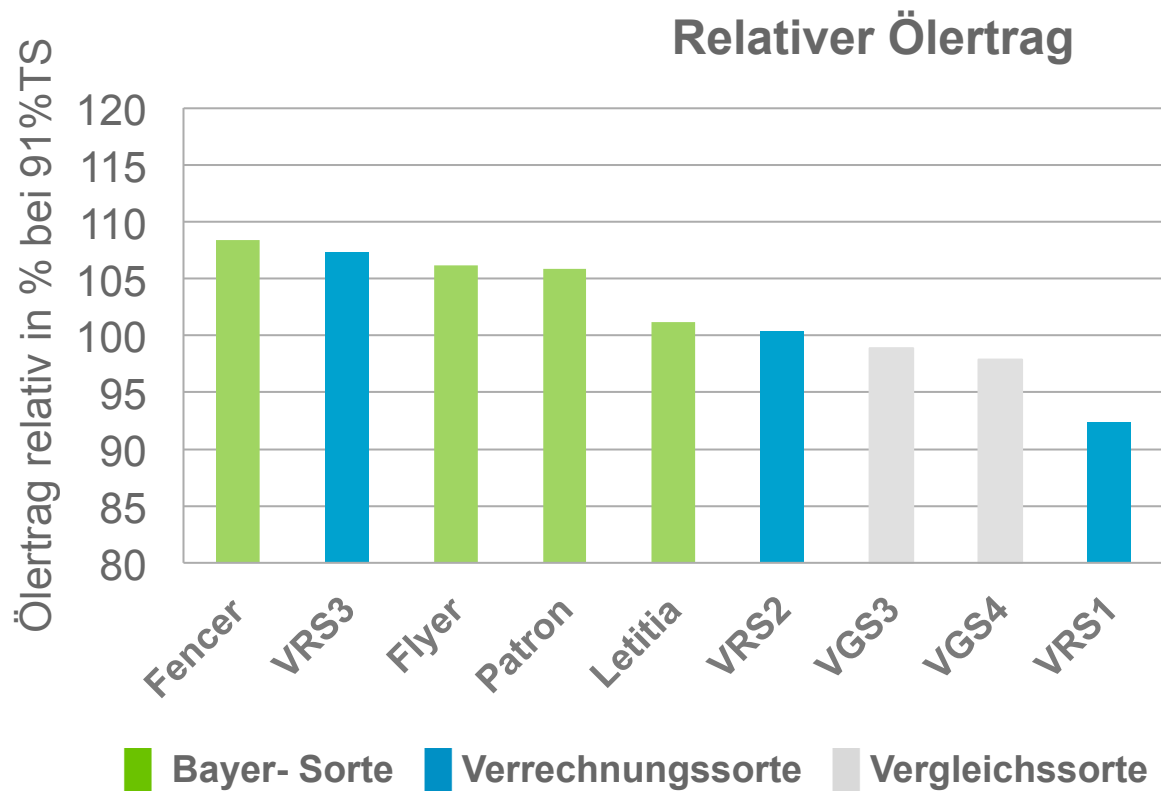


Quelle: Anbau Räume Raps nach JKI 2014

Quelle: Relativer Kornertrag in %, Landessortenversuche 2014, Stufe 2 (behandelt), 5 Standorte, Veröffentlichung der Thüringischer Landesanstalt für Landwirtschaft, eigene Verrechnung

# Bayer Exaktversuche 2014

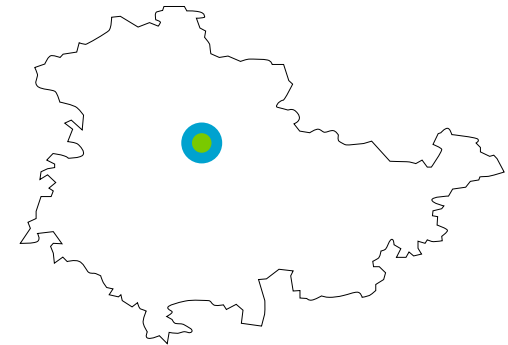
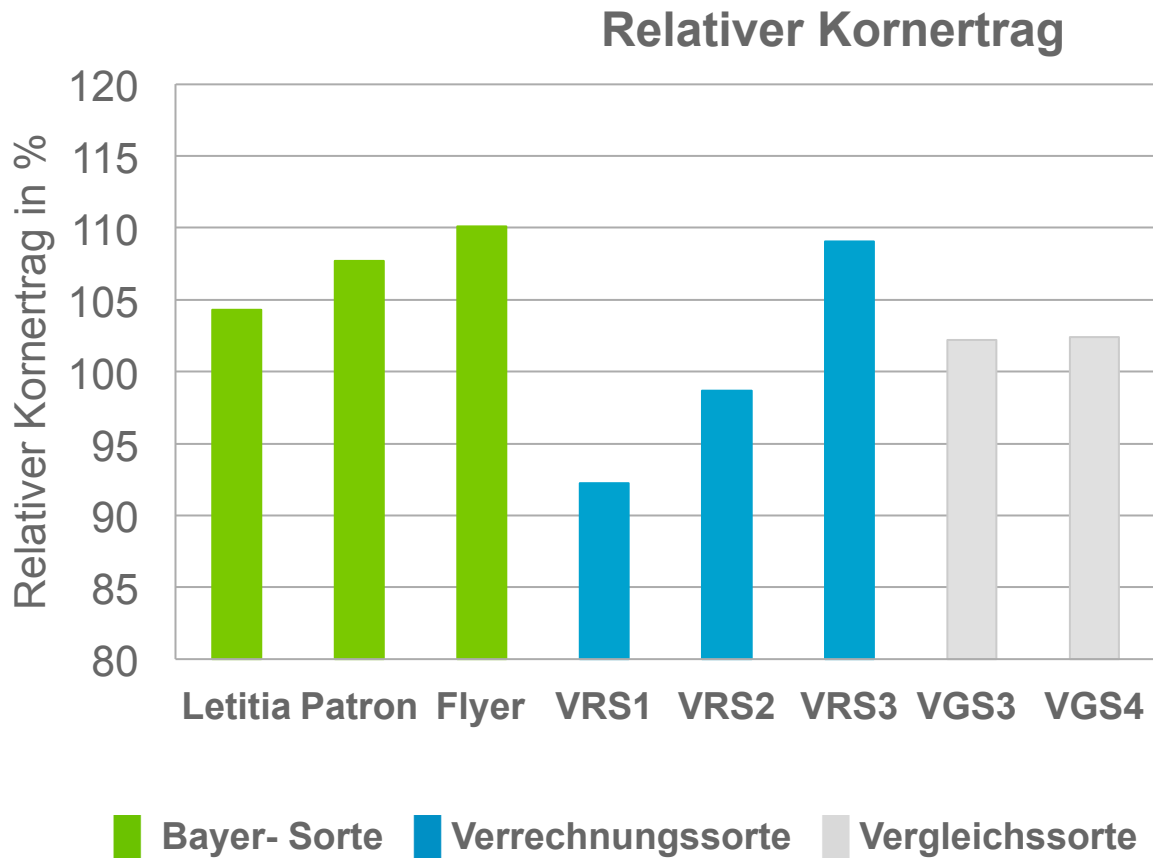
## Ostdeutschland



Quelle: Relativer Ölertrag in % bei 91% TS, rel 100% = 21,3 dt/ha , Bayer Exaktversuche 2014, 4 Standorte (Raden, Isseroda, Ziggelmark, Döbernitz), VGL 3 & 4 nicht orthogonal auf allen Standorten geprüft, eigene Verrechnung

# Bayer Exaktversuche 2014

## Isseroda



Quelle: relativer Kornertrag in %, rel. 100% = 46,5 dt/ha, Bayer Exaktversuch 2014, Standort Isseroda, eigene Verrechnung

# Wertprüfung 2012 - 2014 Deutschland



## Relativer Kornertrag



Quelle: relativer Kornertrag in %, rel. 100% = 49 dt/ha, Wertprüfung 2012 – 2014, 32 Standorte, eigene Verrechnung